






**FACE AUX RISQUES
AGISSONS**
BIEN PRÉPARÉS, BIEN PROTÉGÉS



-  Arrivée
-  Reperes de crues
-  Itinéraires cyclables
-  Cours d'eau
-  Communes disposant de repères de crues posés

DDTM27 / SPRAT / PR - sept. 2024
Sources : Google Sat / BNRC

0 2,5 5 km

1:50 000