



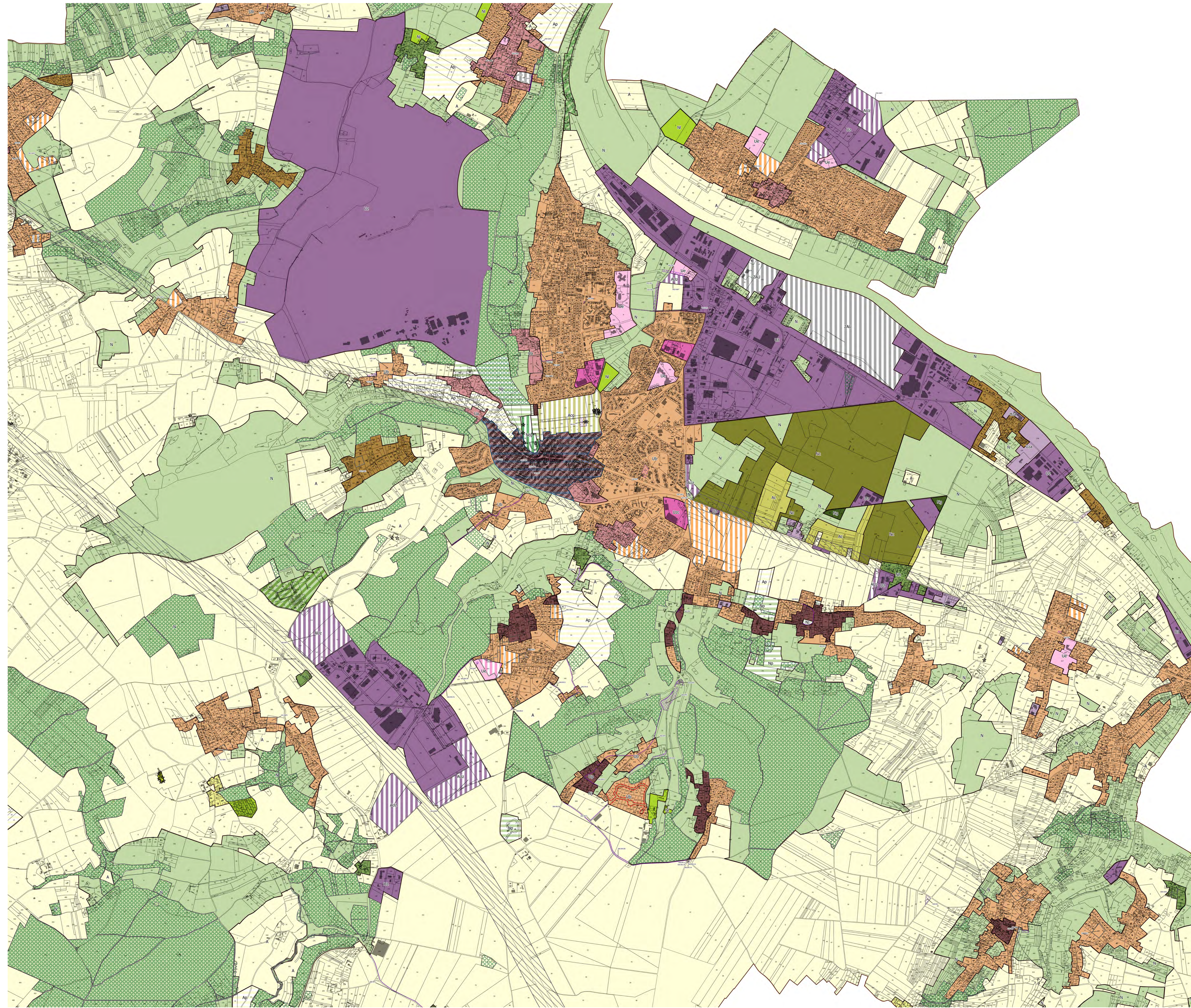

 Plan Local d'Urbanisme Intercommunal valant SCoT

3d. Plan de zonage : plan n°1

Gaillon





























EURE MADRIE SEINE











Approbation : 19 décembre 2019
 Modification n°1 : 27 janvier 2022
 Déclaration de projet emportant mise en compatibilité n°1 : 20 octobre 2022
 Modification n°2 : 29 juin 2023
 Modification n°3 : 23 février 2024
 Déclaration de projet emportant mise en compatibilité n°2 : 14 juillet 2024
 Modification n°4 : 27 février 2025



1:10 000

-  Bâti
-  Limites parcellaires

- 1. ZONAGE**
-  Ua : zone urbaine à caractère ancien avec possibilité d'implanter les constructions en limite d'emprise publique
 -  Ub : zone urbanisée à caractère résidentiel
 -  Up : zone urbaine au caractère patrimonial affirmé
 -  Uspr : centre-ville de Gaillon classé en tant que Site Patrimonial Remarquable
 -  Uh : secteur de hameau densifiable et pouvant faire l'objet d'une extension urbaine maîtrisée
 -  Ue : zone urbaine à vocation d'équipements publics
 -  Uz : zone urbaine à dominante d'activités économiques (industrie autorisée)
 -  Uza : zone urbaine à dominante d'activités artisanales (industrie interdite)
 -  Uzc : zone urbaine à dominante d'activités économiques et devant respecter les dispositions de l'OAP Commerce
 -  2AU : zone à urbaniser à long terme
 -  AU : zone à urbaniser à dominante d'habitat
 -  AUz : zone à urbaniser à dominante d'activités économiques
 -  AUe : zone à urbaniser à dominante d'équipements publics
 -  A : zone agricole
 -  Ac : secteur agricole protégé en raison de la richesse du sol et du sous-sol (R.151-34, 2° CU)
 -  Acg : secteur de taille et capacité d'accueil limités agricole du Château de Gaillon
 -  Ah : secteur de hameau constitué en zone agricole
 -  Al : zone agricole à destination de loisirs et d'activités touristiques
 -  Ap : zone agricole protégée pour ses propriétés paysagères
 -  Az : secteur agricole au sein duquel la vente de biens et produits agricoles est autorisée
 -  N : zone naturelle
 -  Nc : secteur naturel protégé en raison de la richesse du sol et du sous-sol (R.151-34, 2° CU)
 -  Ncg : secteur de taille et capacité d'accueil limités naturel du Château de Gaillon
 -  Nh : secteur de hameau constitué en zone naturelle
 -  Ni : secteur bâti en zone naturelle, inconstructibles (hors réhabilitation de l'existant) en raison du risque d'inondation par débordement de la Seine
 -  Nj : secteur de jardin
 -  Ng : zone dédiée à l'accueil des gens du voyage
 -  Nl : zone naturelle à destination de loisirs et d'activités touristiques
 -  Np : zone naturelle protégée pour ses propriétés paysagères
 -  Nspr : secteur des Douaires à Gaillon classé en tant que Site Patrimonial Remarquable

- 2. INDICATIONS DIVERSES**
-  Emplacement réservé (L.151-41 CU)
 -  Espaces Boisés Classés (L.113-1 CU)
 -  Orientation d'Aménagement et de Programmation (L.151-6, L.151-7 et R.151-8 CU)
 -  Périmètre des abords des routes classées à grande circulation (L.111-6 et suivants du CU)
 -  Voie où l'implantation des constructions respectera un recul de 6 mètres minimum par rapport à l'emprise publique (L.151-17 CU)
 -  Linéaires commerciaux n°1 : protection des linéaires constitués des sous-destinations "artisanat et commerces de détails" et "restauration" (R.151-37, 4° CU)
 -  Linéaires commerciaux n°2 : protection des linéaires constitués de la destination "Commerces et activités de services" et des sous-destinations correspondantes (R.151-37, 4° CU)
 -  Bâtiment agricole pouvant faire l'objet d'un changement de destination (L.151-11 CU)
 -  Cimetière
 -  Bâtiment non référencé au cadastre




Plan Local d'Urbanisme
 Intercommunal valant
 SCoT

**3e. Plan de
 zonage : plan
 n°2**

Gaillon

EURE MADRIE SEINE

Approbation : 29 décembre 2019
 Modification n°1 : 27 janvier 2022
 Déclaration de projet emportant mise en
 compatibilité n°1 : 20 octobre 2022
 Modification n°2 : 29 juin 2023
 Modification n°3 : 21 février 2024
 Déclaration de projet emportant mise en
 compatibilité n°2 : 11 juillet 2024
 Modification n°4 : 27 février 2025

1:10 000

- Bâti
 - Limites parcellaires
- 1. ZONAGE**
- Limites de zones
- 2. RISQUES ET NUISANCES**
- Axe de ruissellement des eaux pluviales
 - Périmètre de précaution appliqués autour des axes de ruissellement des eaux pluviales (rayon de 10m de part et d'autre de l'axe)
 - Zone couverte par un Plan de Prévention du Risque d'inondation (PPRI)
 - Secteur soumis à un risque d'inondation par ruissellement des eaux pluviales et couvert par une zone du SGEF de Saint-Aubin-sur-Gaillon
- 3. PATRIMOINE NATUREL ET ARCHITECTURAL**
- Hale ou alignement d'arbres à protéger (L.151-23 CU)
 - Talus à préserver ou à créer (L.151-23 CU)
 - Élément naturel protégé pour son intérêt écologique ou paysager (L.151-23 CU)
 - Secteurs sensibles autour des mares présentant un intérêt modéré dans le fonctionnement de la Trame Verte et Bleue locale - rayon de 50m (R.151-43, 8° CU)
 - Secteurs sensibles autour des mares présentant un intérêt fort dans le fonctionnement de la Trame Verte et Bleue locale - rayon de 200m (R.151-43, 8° CU)
 - Zone humide
 - Élément architectural linéaire à protéger (L.151-19 CU)
 - Chemin à préserver ou à créer (L.151-38 CU)





PLU VERDI

 Plan Local d'Urbanisme Intercommunal valant SCoT

3b. Plan des espaces libres de pleine terre

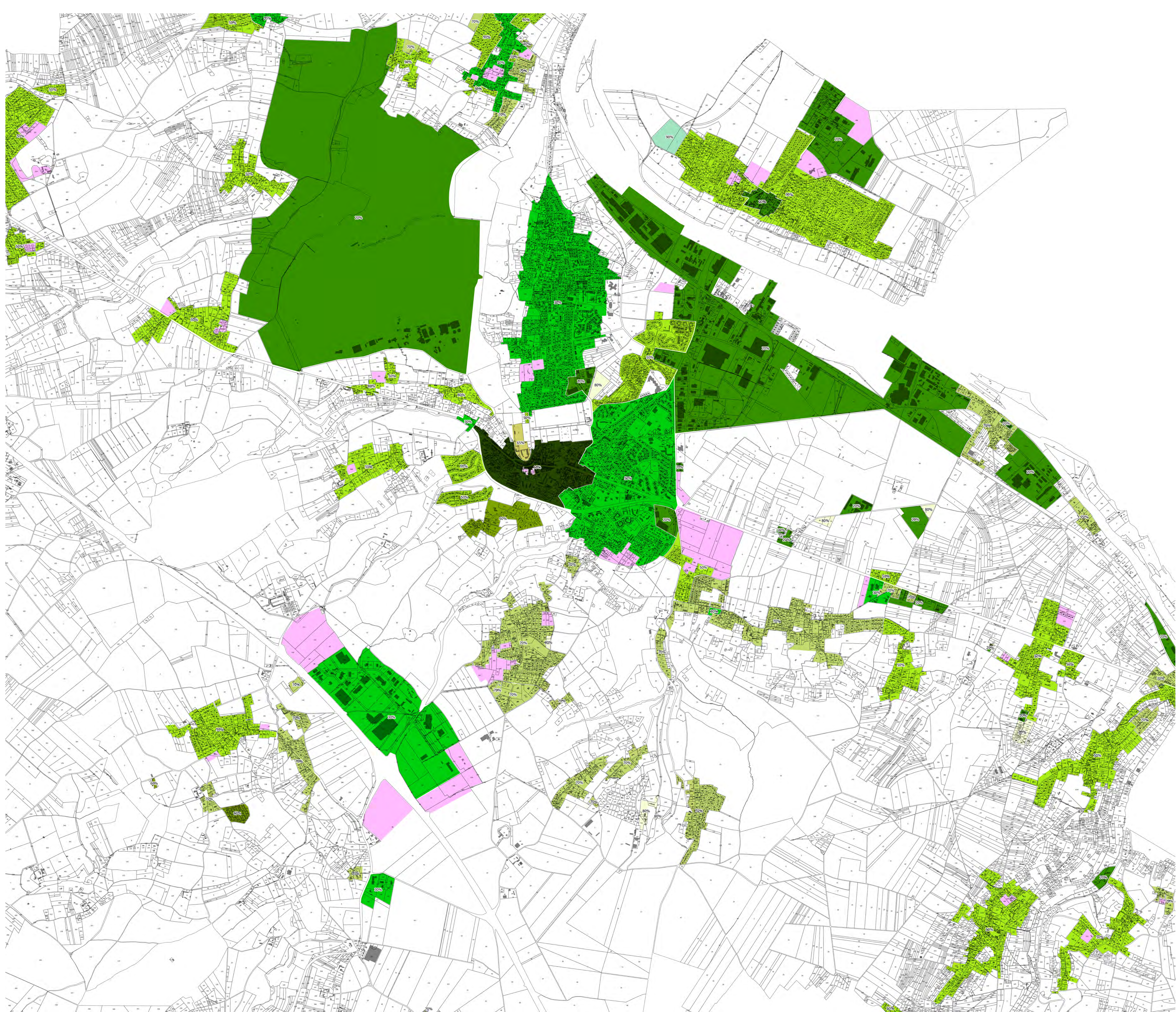
Gaillon

EURE MADRIE SEINE

Approbation : 29 décembre 2019
 Modification n°1 : 27 janvier 2022
 Déclaration de projet emportant mise en compatibilité n°1 : 20 octobre 2022
 Modification n°2 : 29 juin 2023
 Modification n°3 : 21 février 2024
 Déclaration de projet emportant mise en compatibilité n°2 : 11 juillet 2024
 Modification n°4 : 27 février 2025

1:10 000

- Bâti
- Limites parcellaires
- voir OAP
- voir PPRI
- Règle de préservation d'espace de jardin (voir le règlement écrit)
- 10%
- 20%
- 30%
- 50%
- 60%
- 65%
- 70%
- 80%
- 90%
- sans objet



PLU VERDI

 Plan Local d'Urbanisme Intercommunal valant SCoT

3c. Plan des hauteurs

Gaillon

EURE MADRIE SEINE

Approbation : 29 décembre 2019
 Modification n°1 : 27 janvier 2022
 Déclaration de projet emportant mise en compatibilité n°1 : 20 octobre 2022
 Modification n°2 : 29 juin 2023
 Déclaration de projet emportant mise en compatibilité n°2 : 21 février 2024
 Déclaration de projet emportant mise en compatibilité n°3 : 11 juillet 2024
 Modification n°4 : 27 février 2025

1:10 000

- Bâti
- Limites parcellaires
- HAUTEURS MAXIMUM DES CONSTRUCTIONS**
- Sans objet ou non réglementé
- voir OAP
- Egoût du toit : 3m
Faîtage ou sommet de l'acrotère : 7m
- Egoût du toit : 4m
Faîtage ou sommet de l'acrotère : 8m
- Egoût du toit : 6m
Faîtage ou sommet de l'acrotère : 10m
- Egoût du toit : 8m
Faîtage ou sommet de l'acrotère : 11m
- /// Faîtage ou sommet de l'acrotère : 10m
- /// Faîtage ou sommet de l'acrotère : 12m
- Egoût du toit : 11m
Faîtage ou sommet de l'acrotère : 14m
- Egoût du toit : 14m
Faîtage ou sommet de l'acrotère : 17m
- Habitation : 4m à l'égoût du toit ou au sommet de l'acrotère
8m au faîtage
Construction agricole : 15m au faîtage ou au sommet de l'acrotère
- Habitation : 4m à l'égoût du toit ou au sommet de l'acrotère
8m au faîtage
Secteur à vocation de tourisme et de loisirs :
hauteur soumise au respect d'une bonne intégration paysagère du projet

